INFO TRAVAUX

SANT' ANTÒ
SENTIER D'AFA

Ce Projet est cofinancé par le Fond Européen Agricole pour le Développement Rural : l'Europe investit dans les zones rurales.

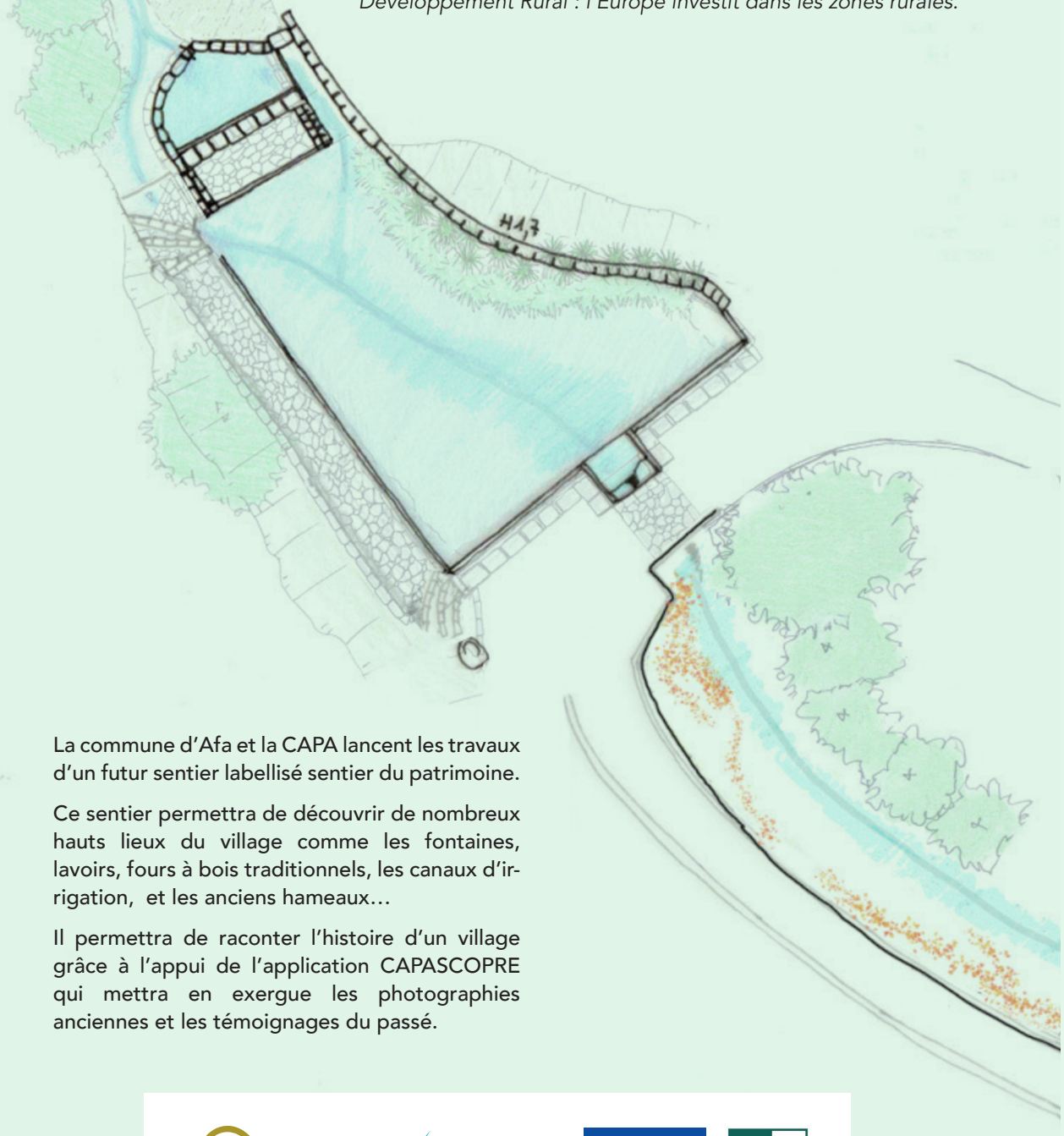

La commune d'Afa et la CAPA lancent les travaux d'un futur sentier labellisé sentier du patrimoine.

Ce sentier permettra de découvrir de nombreux hauts lieux du village comme les fontaines, lavoirs, fours à bois traditionnels, les canaux d'irrigation, et les anciens hameaux…

Il permettra de raconter l'histoire d'un village grâce à l'appui de l'application CAPASCOPRE qui mettra en exergue les photographies anciennes et les témoignages du passé.

CAPA PAESI D'AIACCIU

CULLETTIVITÀ DI CORSICA
COLLECTIVITÉ DE CORSE

LEADER

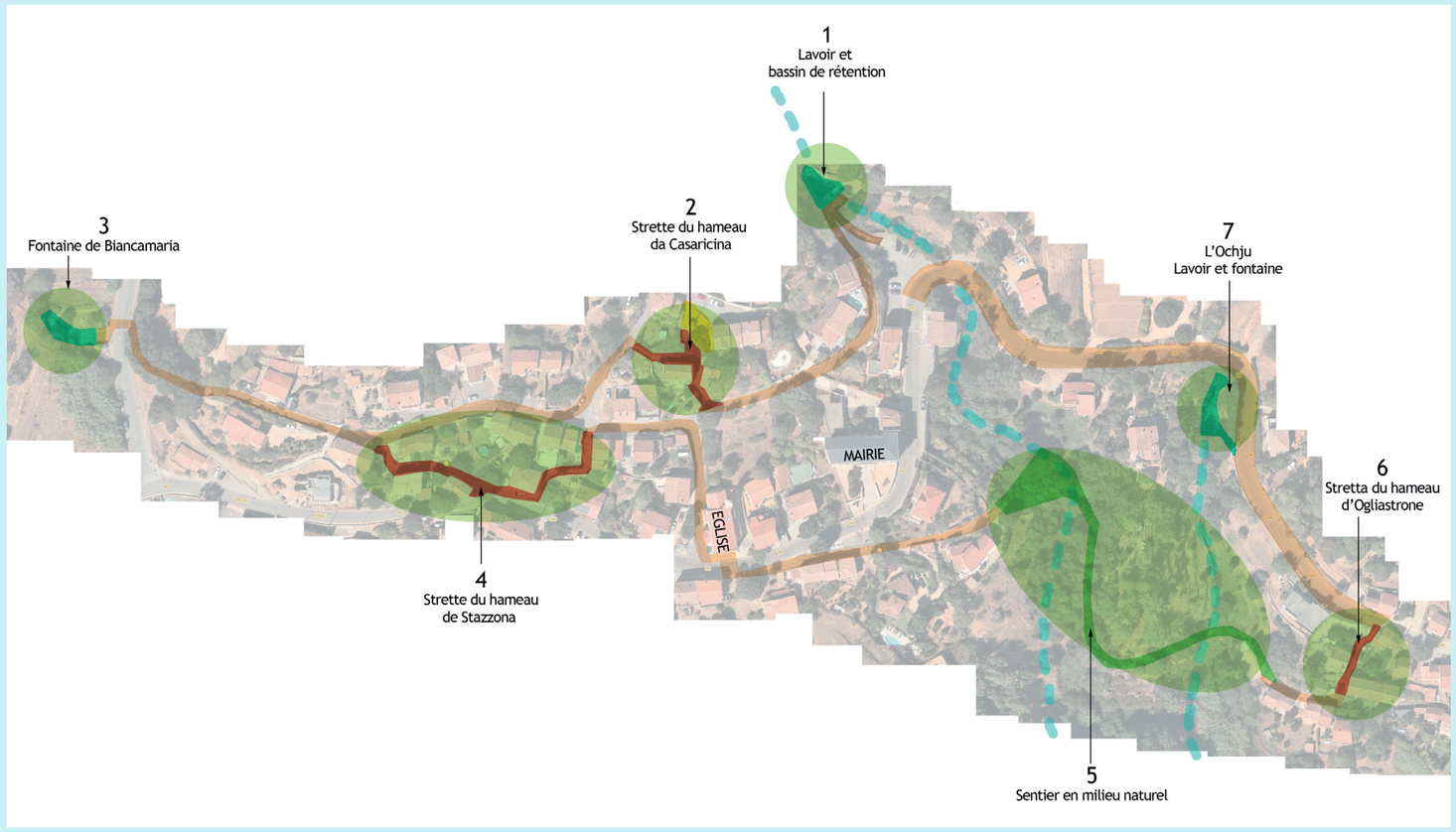

4. Stretti du hameau Stazzona

Il est envisagé de refaire les sols grâce à l'édification d'une calade en pierres locales et les caniveaux et de refaire des escaliers.

5. Le sentier en milieu naturel

Il est prévu la création d'une passerelle, le bornage et le nettoyage au vu de créer un tracé du sentier.

6. Le hameau d'Ogliastrone

Au sein du hameau, le sentier déjà existant bordé de murs de pierres sera réhabilité. Une borne anti voiture sera installée pour éviter les stationnements gênants. Une calade de pierre et l'escalier déjà existants seront réhabilités.

7. Lavoir et fontaine de l'Ochju

Ici, il s'agira de curer et nettoyer le lavoir, la fontaine et les espaces environnants.

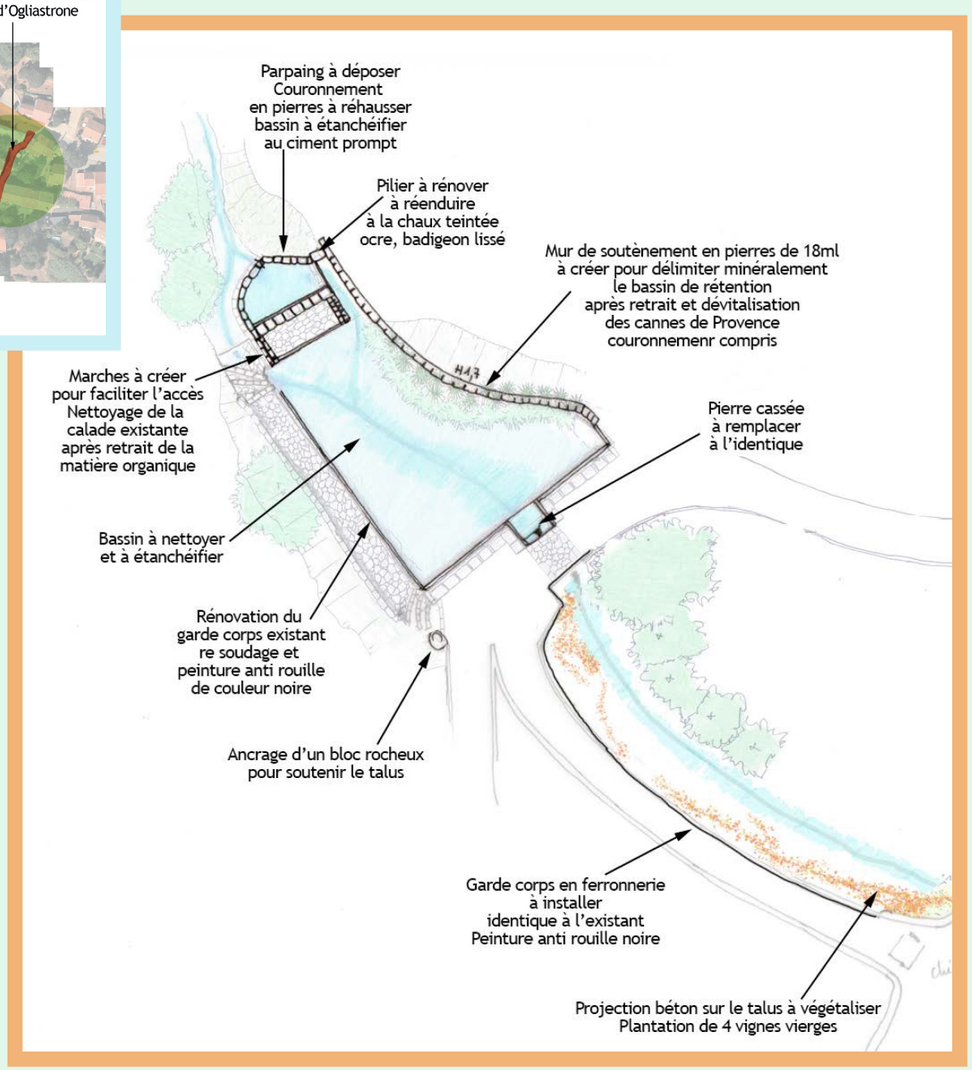

Les différents espaces impactés

Ainsi durant un an, des travaux auront lieu sur la commune. Le sentier d'Afa est une boucle qui couvrira l'ensemble de la commune. Les secteurs en travaux seront en chantier les uns après les autres. La circulation piétonne sera impactée dans les secteurs où les revêtements des stretti seront réhabilités (Casaricina, Stazzona et Ogliastrone).
La circulation routière pourra se faire normalement.

1. Travaux du centre de rétention

Le sentier d'accès actuel du bassin de rétention va être sécurisé. De même, la limite nord du bassin va être matérialisée et le garde- corps rénové.

2. Travaux des Stretti du hameau de Casaricina

Le hameau connaîtra des travaux de réhabilitation de ses murs (murs de soutènement) et de ses sols en pierres locales (dallage).
Le stationnement sera interdit définitivement sur les stretti réhabilitées en dallage de pierres. Cette interdiction sera signifiée par la mise en place de borne anti stationnement sur l'entrée de la stretta en aval.
D'autre part, le stationnement sera limité pendant la durée du chantier à l'amont du hameau afin permettre l'accès aux engins et aux matériaux nécessaires.

3. Fontaine de Biancamaria

Divers travaux seront menés dans cette zone comme la matérialisation d'un passage piéton, la création d'une calade en pierres locales, l'étanchéification du caniveau…

INFORMATIONS TECHNIQUES

Le sentier sera signifié par une signalétique directionnelle et par des clous en bronze implantés au sol.

DIFFICULTÉ : très facile / tous publics
TYPE DE RANDONNÉE : boucle
TEMPS DE MARCHE : 1h00
DÉNIVELÉS CUMULÉS : +100m
LONGUEUR : 2 km

DES SITES REMARQUABLES :

- Le Bassin de rétention
- Les Stretti du hameau de Casaricina
- La Fontaine de Biancamaria
- Le Hameau de Stazzona
- Le Hameau Ogliastrone
- Le Lavoir et la fontaine de l'ochju

Une question ?
Direction du développement économique
Tél : 04 95 52 95 00

Ce Projet est cofinancé par le FEADER :
l'Europe investit dans les zones rurales.

CAPA PAESI D'AIACCIU
CULLETTIVITÀ DI CORSICA COLLECTIVITÉ DE CORSE
LEADER